




AUSSCHNITT AUS DEM GELTENDEN FLÄCHENNUTZUNGSPLAN DER HANSESTADT LÜBECK FÜR DEN TEILBEREICH DES



BEBAUUNGSPLANES 32.59.00 - HOWINGSBROOK / RÖDSAAL -

Stand: FNP zuletzt geändert durch die 144. Änderung / Berichtigung vom 03.03.2025



Zeichenerklärung

-  Grenze des Plangebietes der 100. Änderung des Flächennutzungsplanes
-  Flächen für die Landwirtschaft (§ 5 Abs. 2 Nr. 9a BauGB)
-  Wasserflächen (§ 5 Abs. 2 Nr. 7 BauGB)


sonstige Darstellung für umliegende Flächen

-  Sonstige überörtliche und örtliche Hauptverkehrsstraßen (§ 5 Abs. 2 Nr. 3 BauGB)
-  Wohnbauflächen (§ 1 Abs. 1 Nr. 1 BauNVO)

sonstige Darstellung für umliegende Flächen

-  Grünfläche mit Angabe der Zweckbestimmung (§ 5 Abs. 2 Nr. 5 BauGB)
-  Dauerkleingärten

Nachrichtliche Übernahme (§ 5 Abs. 4 BauGB)

-  Landschaftsschutzgebiet (§ 5 LNatSchG S-H)